

**СОРЕВНОВАНИЯ ПО СПОРТИВНОМУ ОРИЕНТИРОВАНИЮ НА
СПРИНТЕРСКИХ ДИСТАНЦИЯХ
«Короли спринта»
БЮЛЛЕТЕНЬ №3**

**Клуб «Камволь» приглашает принять участие в
соревнованиях в г.Могилев**

Цели и задачи

- дальнейшее развитие и популяризация спортивного ориентирования в Республике Беларусь;
- повышение уровня мастерства спортсменов и команд;
- организация досуга населения, пропаганда и популяризация спортивного ориентирования.

Время и место проведения:

- 29-30 октября 2022 г. Расположение центра соревнований – г.Могилёв, микрорайон Соломинка, улица Крупской 137, Дворец гимнастики.
Координаты:**53.950596;30.361004**

Оргкомитет:

- Главный судья – Балабанов Андрей Анатольевич 8 (029) 6356857;
- Главный секретарь – Балабанова Ирина 8 (044) 767-90-74, адрес электронной почты для связи с организаторами kingssprint2020@gmail.com .
- Зам. гл. судьи по дистанциям: Балабанов Пётр;
- Подготовка карт – Иванова Галина, Токмакова Полина;
- Старший судья финиша – Михалкин Дмитрий;
- Старший судья старта – Афанасьева Анастасия.

Программа соревнований

29 октября, суббота

12:00-13.30 Регистрация участников в центре соревнований

14:00 Раздельный старт на спринтерских дистанциях «**Короли спринта**»

30 октября, воскресенье

11:00 Начало раздельного старта на спринтерских дистанциях

13:00-14:00 Награждение победителей и призеров, отъезд команд.

Участники соревнований и группы

К участию в соревнованиях по спортивному ориентированию на спринтерских дистанциях «**Короли спринта**» приглашаются все желающие. Спортсмены могут участвовать в составе команд клубов, коллективов физической культуры, ФОЦ, ВУЗов, учебных заведений, обеспечивающих получение специального профессионального образования, а также участвовать лично. Группы МЖ 12, 14, 16, 18, 21, 40, 50, 60, 70, 80, Open.

Отметка

Электронная отметка SPORTident. Будет использоваться бесконтактная система отметки "SPORTident AIR+". Организаторы могут предоставить ЧИПы в аренду. В случае утери участник обязан возместить его стоимость: для бесконтактного чипа 50 евро, обычный ЧИП 30 евро.

В связи с ограниченным количеством арендных чипов преимущество на их использование будет отдано участникам, которые заявили раньше.

Параметры дистанций:

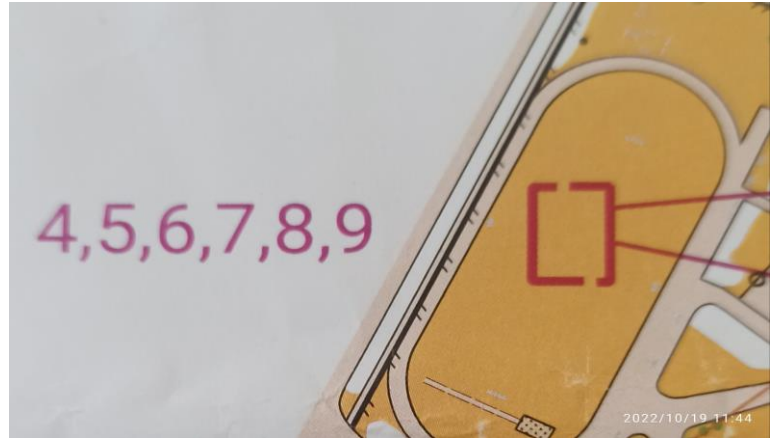
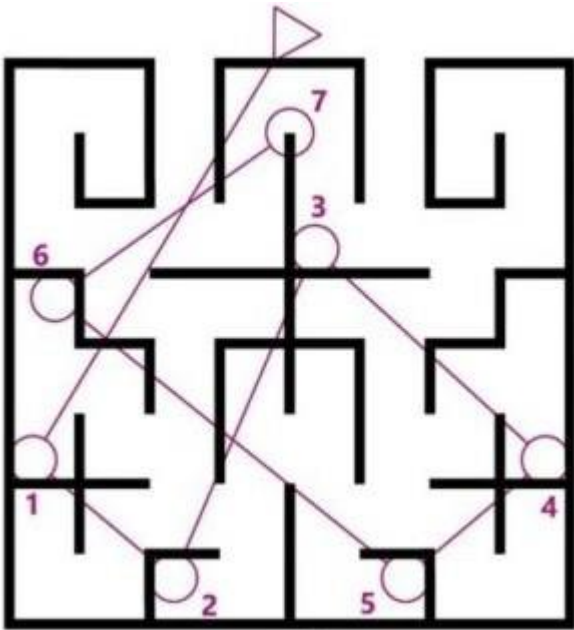
группа	1 день	2 день
М12	2200м 24кп	2100м 12кп
Ж12	2200м 24кп	2100м 12кп
М14	3100м 26кп	2800м 17кп
Ж14	2700м 21кп	2600м 16кп
М16	3400м 28кп	3400м 21кп
Ж16	3100м 26кп	2800м 17кп
М21-18-40	4000м 36кп	4800м 24кп
Ж21-18-40	3600м 31кп	3500м 20кп
М50	3600м 31кп	3500м 20кп
Ж50	3400м 28кп	3400м 21кп
М60	3600м 31кп	3500м 20кп
Ж60	3100м 26кп	2800м 17кп
М70	3400м 28кп	3400м 21кп
Ж70	2700м 21кп	2600м 16кп
М80	2700м 21кп	2600м 16кп
Ж80	2700м 21кп	2600м 16кп
OPEN	3400м 28кп	3400м 21кп

Технические особенности:

В первый день часть дистанции будет проходить по лабиринту. Лабиринт будет напечатан на обратной стороне карты. Легенды также будут напечатаны с обратной стороны карты. Начало ориентирования в лабиринте будет показано треугольником в карте и знаком КП на местности.

Во второй день часть дистанции - ориентирование по выбору.

1ый день пример:



Примерно так будет выглядеть в основной карте

2ой день пример:

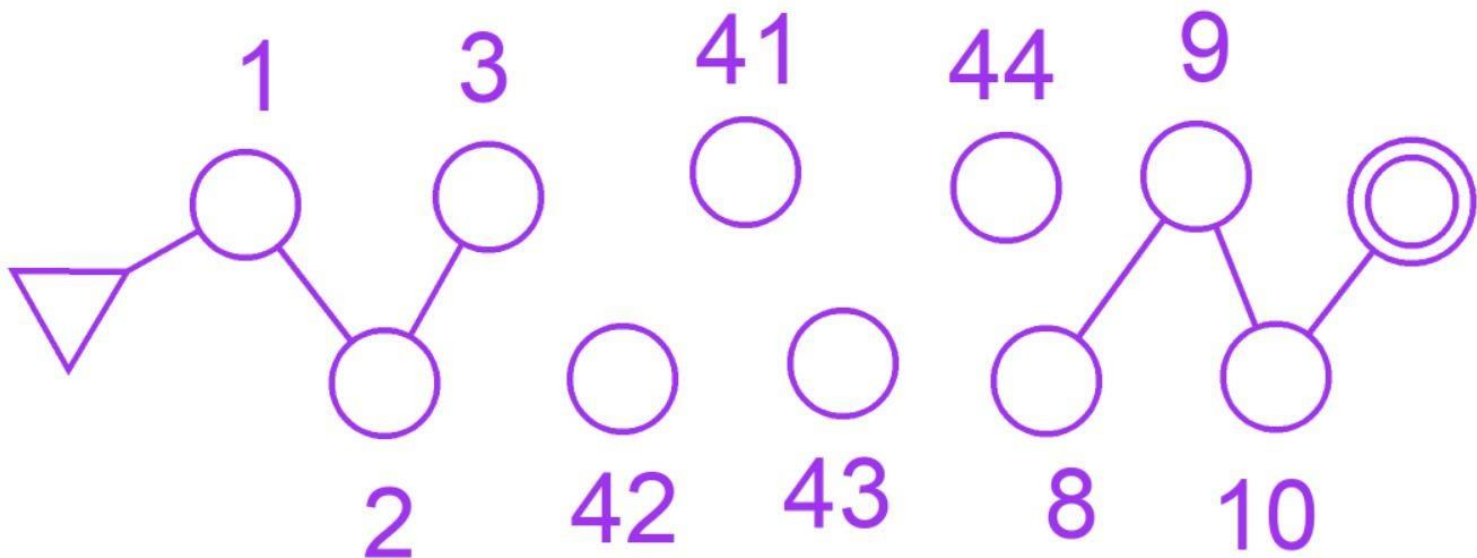
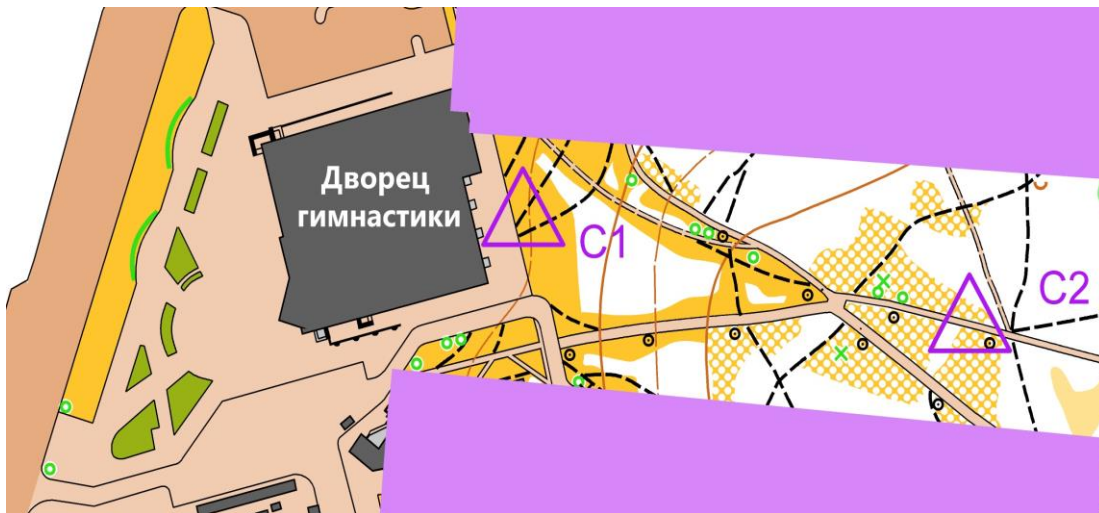


Схема стартов:



Легенды

Будут впечатаны в карты. Внимание: в 1ый день легенды будут впечатаны с обратной стороны карты. Также легенды будут выдаваться в стартовом коридоре.

Финиш

Финиш двух дней соревнований в непосредственной близости Дворца гимнастики.

Участники обязаны сдавать карты после финиша. Карты будут выданы после старта последнего участника второго дня соревнований.

Считывание чипов после финиша - в центре соревнований не позднее 10 минут после отметки станции финиш.

Парковка – на обозначенных местах для парковки возле Дворца гимнастики и ТЦ Криница

Туалеты и раздевалки расположены во Дворце гимнастики.

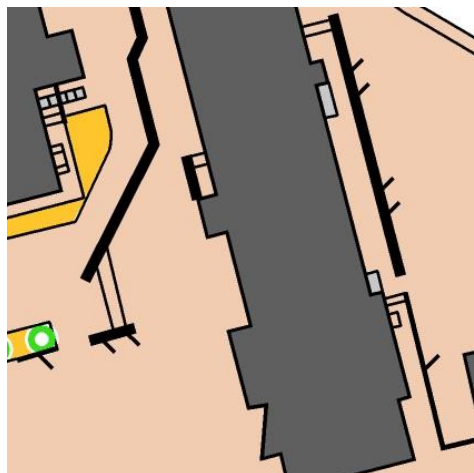
Карта

Карта «Соломинка». Карта подготовлена в 2022 году.

Автор: Иванова Галина, Токмакова Полина..

ISSprOM 2019, масштаб 1:4000, сечение рельефа 2,5 метра. Формат карты А4. Карта герметизирована.

Описание местности



80% городская застройка, покрытие в основном асфальт. 20% лесопарковая зона. Участники обязаны соблюдать правила соревнований БФО.

Рекомендуемая форма одежды – без ограничений.

Подведение итогов, награждение

Подведение итогов проводится по сумме времени обеих дистанций. Победители и призёры награждаются ценными призами.

Финансирование

Расходы, связанные с организацией и проведением соревнований несут организаторы. Расходы по участию спортсменов в соревнованиях (проезд, питание, размещение) несут командирующие организации или сами спортсмены.

Целевые взносы:

Группы	1-й день	2-й день	Оба дня
МЖ10-18 МЖ 21 (2002г и младше)	9 руб	9 руб	16 руб
МЖ21-50	16 руб	16 руб	30 руб
МЖ60-80	12 руб	12 руб	22 руб
Орен(не награждается)	15 руб	15 руб	30 руб

- Аренда AIR ЧИПа 3руб/день соревнований;
- Аренда обычного ЧИПа 1 руб/день для групп МЖ10-18, для остальных групп 2 руб/день;
- Штраф за не приехавшего участника 50% от целевого взноса;
- При оплате целевого взноса через систему ЕРИП – комиссия за счет плательщика (2%).

Взнос можно оплатить при прохождении регистрации в центре соревнований или по безналичному расчету на расчетный счет ОСО «Белорусская федерация ориентирования»:

ОСО «Белорусская федерация ориентирования»

УНН: 100172873,

Адрес: 220034, г. Минск, ул. Чапаева, д. 3, помещение 36, блок 60,

БИК банка: UNBS BY2X,

Номер счета: BY21 UNBS 3015 1204 1310 4000 1933,

Банк: ЗАО "БСБ БАНК",

Адрес банка: г. Минск, пл. Свободы, 4.

Назначение платежа: Целевой взнос на организацию соревнований.

Заявка

Техническая заявка принимается путем заполнения формы на сайте ОСО "БФО" www.orient.by

Предварительная заявка принимается до 25 октября 2022 г. (23:59:59).

(в исключительных случаях по телефону +375 44 7679074, Ирина Балабанова).

Именные заявки, заверенные врачом, должны быть представлены при прохождении мандатной комиссии, в случае отсутствия справки необходимо написать расписку о персональной ответственности за собственное здоровье.

Порядок организации судейства

Судейство соревнований осуществляется судьями по спорту, членами ОСО «БФО».

Численность ГСК определяется организаторами. Соревнования проводятся в соответствии с Правилами соревнований по спортивному ориентированию.

Порядок организации медицинского обеспечения

Медицинская аптечка находится в центре соревнований. В центре соревнований присутствует врач или судья, способный оказать первую медицинскую помощь.

Меры безопасности

Слабоинтенсивное движение в дворовых территориях (**просьба быть внимательными!**)

Соревнования проводятся в условиях COVID-19 и в соответствии с рекомендациями ОСО «БФО».

Дистанции соревнований будут спланированы с учетом требований безопасности. Участники обязаны соблюдать правила дорожного движения, беречь окружающую среду, соблюдать правила и нормы пожарной безопасности.

УЧАСТНИКИ СОРЕВНОВАНИЙ ПРИНИМАЮТ УЧАСТИЕ В СОРЕВНОВАНИЯХ ПОД СВОЮ ЛИЧНУЮ ОТВЕТСТВЕННОСТЬ!

Наши спонсоры:



Sport
extreme

ЭНЕРГИЯ
ПРАЗДНИКА

