


Министерство образования Республики Беларусь

Республиканский центр экологии и краеведения

# Республиканская спартакиада среди детей и молодежи



Г. Минск

15.05 – 17.09.2023

Техническая информация

## Организаторы

- Министерство образования Республики Беларусь
- Республиканский центр экологии и краеведения
- Белорусская федерация ориентирования
- СК «Камволь»

## Главная судейская коллегия

Главный судья	Голубева Мария Леонидовна
Главный секретарь	Тарасова Светлана Владимировна
Инспектор	Минчуков Александр Николаевич
Заместитель главного судьи по организационным вопросам	Ерманок Вадим Андреевич
Заместитель главного судьи по дистанции 1-го дня	Балабанов Петр Андреевич
Заместитель главного судьи по дистанции 2-го дня	Балабанова Ирина Владимировна

## Жюри соревнований

Кравченко Дмитрий Михайлович  
Марченко Андрей Николаевич  
Копоть Олег Геннадьевич

## Программа соревнований

15 сентября	до 16.00	Заезд и размещение участников и судей: г. Минск, Лукьяновича, 18 (Республиканский центр экологии и краеведения)
	16.00-18.00	Прохождение мандатной комиссии
16 сентября	10.00-13.00	Регистрация участников в <b>Центре соревнований</b> : г. Минск, Лукьяновича, 18 (Республиканский центр экологии и краеведения)
	14.00-14.30	Торжественное открытие соревнований
	15.00-17.00	Лично-командные соревнования в заданном направлении на спринтерской дистанции
17 сентября	09.40	Показ передачи эстафеты
	09.50	Вход в зону карантина участников 1 этапа
	10.00	Старт первого этапа 4-х этапной смешанной эстафеты
	13.00-13.30	Подведение итогов соревнований
	13.30-14.00	Награждение победителей и призеров

## **Подведение итогов**

По итогам всех соревнований определяются личное и командное первенства.

Личное первенство в соревнованиях определяется по занятому месту на спринтерской дистанции отдельно по каждой возрастной группе среди мальчиков (юношей, юниоров) и девочек (девушек, юниорок).

Зачет эстафетных команд в соревнованиях определяется по занятому месту в эстафете отдельно по каждой возрастной группе.

Командный зачет в соревнованиях определяется отдельно по каждой возрастной группе по сумме очков, набранных тремя лучшими участниками на спринтерской дистанции и очков лучшей команды в эстафете. В случае равенства очков более высокое место занимает команда, имеющая лучший результат в эстафете.

Очки начисляются согласно таблице:

Место / Очки	1	2	3	4	5	6	7	8	9	10	11	12	13	14
Спринт	100	97	94	91	89	87	85	83	81	80	79	78	77	76...
Эстафета	382	344	318	302	286	270	254	238	222	206	190	174	158	142...

Общекомандный зачет определяется по наименьшей сумме мест, занятых возрастными группами в командном зачете. В случае равенства очков более высокое место занимает команда, имеющая больше первых, затем вторых и т.д. мест.

## **Награждение**

Спортсмены, занявшие 1-3 места в личных соревнованиях, награждаются медалями и дипломами Министерства образования Республики Беларусь соответствующих степеней.

Участники эстафетных команд, занявших 1-3 места в эстафете отдельно по каждой возрастной группе, награждаются медалями и дипломами Министерства образования Республики Беларусь соответствующих степеней.

Команды, занявшие 1-3 места в общекомандном зачете, награждаются кубками и дипломами Министерства образования Республики Беларусь соответствующих степеней.

## **Электронная отметка**

При проведении всех стартов используется электронная отметка SPORtident. Бесконтактная отметка AIR+ будет активна. Количество Air чипов ограничено и будет распределено между командами поровну.

Чипы выдаются представителям команд при регистрации. Представители команд возвращают чипы в секретариат по окончании соревнований.

В случае утери чипа представитель оплачивает стоимость чипа.

## Нагрудные номера

На спринте участники стартуют без номеров (по чипу). Нагрудные номера будут выданы представителям команд для дистанции второго дня (на эстафету). Номера с цветовой градацией: 1 этап – зеленый, 2 – желтый, 3 – синий, 4 – оранжевый.

## Форма одежды

Рекомендуется открытая форма одежды и кроссовки.

## Местность

Городская застройка, покрытие – асфальт. Много участков частного сектора. Большое количество подпорных стенок, заборов, лестниц, внесенных в карту соответствующими знаками.

### **ВНИМАНИЕ!**

Дистанции будут пролегать по дворовым территориям и частному сектору, где возможно слабоинтенсивное автомобильное движение! Соблюдайте правила дорожного движения и будьте внимательны!

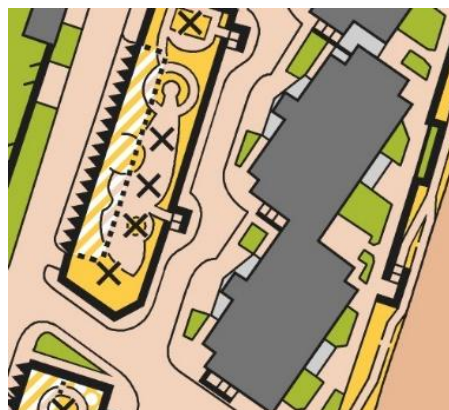
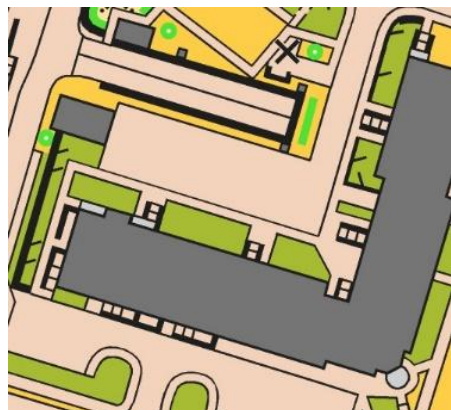
Пересечение дорог с интенсивным движением разрешается только в местах, указанных в карте специальными знаками. За пересечение в неустановленных местах участники будут дисквалифицированы. Будет осуществляться судейский контроль!

Будьте внимательны при встречном беге в узких местах и при преодолении лестниц!

## Карта

На соревнованиях будут использоваться новые карты, ограниченные улицами Некрасова, Богдановича, Лукьяновича и Беды. Карты подготовлены в 2023 году. Автор: Балабанова Ирина.

ISSprOM 2019, масштаб 1:4000, сечение рельефа 2 метра. Формат карты А4. Карта герметизирована.



## Особенности дистанций

На карте будет присутствовать комбинация знаков **708** и **709**, которые запрещают пересечение территории под этим знаком:



На местности никаких ограничивающих разметок в этих местах не будет. Будет осуществляться судейский контроль.

В карте будет использоваться знак **520**:



Этот знак показывает запрещённую для преодоления территорию. На местности в этом месте могут быть клумбы, газон. Просьба к участникам соблюдать правила соревнований. Судьи будут осуществлять контроль за корректностью прохождения дистанции участниками.

## СПРИНТ (16 сентября)



-4 мин Престарт - очистка, проверка чипов

-3 мин получение легенды

200 м движение до старта

-2 мин вход в стартовый коридор

-1 мин ожидание Старта возле карт

### Параметры дистанции

Группы	Параметры	
М12	2,6км	17кп
Ж12	2,6км	17кп
М14	3,05км	21кп
Ж14	2,7км	17кп
М16	3,3км	24кп
Ж16	3,00км	22кп
М20	3,95км	33кп
Ж20	3,35км	27кп

Контрольное время – 60 мин.

Считывание чипов будет организовано в Центре соревнований.

От финиша до центра соревнований 900м. Движение вдоль ул. Богдановича по Схеме, соблюдая правила дорожного движения. **Участники обязаны прибыть на считывание чипов в течение 30 минут после своего финиша!**

## ЭСТАФЕТА (17 сентября)

Эстафета четырехэтапная смешанная.

Первый и четвертый этап – девушки, второй и третий – юноши.

Заявку на эстафету необходимо подать секретарю 16 сентября до 17.00. Бланк заявки будет выдан представителю при прохождении мандатной комиссии.

### Параметры дистанции

Группы	Параметры	
М12 Ж12	2,2км	11кп
М14 Ж14	2,4км	11кп
М16 Ж16	2,7км	14кп
М20 Ж20	2,9км	15кп

Контрольное время 4 этапов – 150 мин. Превысившие контрольное время команды будут дисквалифицированы.

### Полезные ссылки

Онлайн-трансляция результатов соревнований

<http://live.obelarus.net>

Расписание городского транспорта

<http://www.minsktrans.by/ru/>

### Запрещённые территории:

Запрещено находиться в местах, указанных как «зона соревнований».

За нарушение данных условий участники будут дисквалифицированы.

### Обозначения схемы

**C1** – старт 16.09.

**Ф1** – финиш 16.09.

**C2** – старт 17.09.

**Ф2** – финиш 17.09.

**P** – парковка автотранспорта.

Центр соревнований -  
Лукияновича, 18  
53.946343, 27.595178  
(парковка на территории  
возможна при наличии  
свободных мест)

Движение к С1, С2 и с Ф1  
должно проходить строго по  
отмеченным на схеме улицам.

Команды, чьи участники и/или  
представители, будут замечены  
в зоне, запрещенной для  
посещения, будут  
дисквалифицированы.

Разминка разрешена  
только в указанных  
местах.

Адрес и коорди-  
наты паркинга:  
ул. Богданови-  
ча, 126-136.  
53.937015,  
27.583133

