



**51-ые традиционные соревнования
по спортивному ориентированию**

Майская Многодневка 2024

Техническая информация

Главная судейская коллегия

Главный судья - Алексей Лабчевский (+375 29 345 4374)

Главный секретарь - Елена Гуйдо (+375 33 630 7786)

Главный судья старта - Жанна Алейникова

Начальник дистанции - Алексей Некипелов

Инспектор дистанций - Аркадий Корогода

Контролёр БФО - Дмитрий Крапивко

Жюри: Дмитрий Крапивко, Валерий Денисов, Максим Лапекин

Время и место проведения

1 - 5 мая 2024 г.

Расположение центра соревнований - Беларусь, Браславский район, туристическая стоянка Окменица, вблизи деревни Струсто.

Координаты: 55.7140, 27.0041.

Внимание, въезд на туристическую стоянку расположен с северной стороны, заезд в лес сразу после пересечения реки Окменица следует пропустить. Также следует пропустить съезд к роднику Окменица.

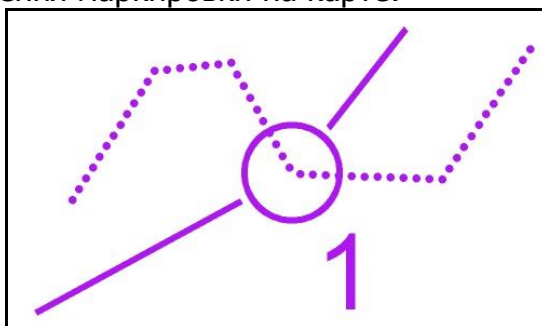
Легенды

Легенды впечатаны в карты. Дополнительные легенды можно взять на стенде информации около старта каждого из дней.

Группы МЖ 10 (Маркировка)

Для групп МЖ10 и МЖ10С на местности от старта до финиша проложена маркировка в виде жёлтого полипропиленового шнура. Все КП расположены на маркировке. Разрешено движение вне маркировки. В таблице параметров указана длина дистанции по прямой и по маркировке.

Пример изображения маркировки на карте:



Техническая информация 1 мая 2024, среда

Программа дня

- Прибытие участников, размещение.
с 12:00 Регистрация участников на месте старта 1 дня.
13:30 Открытие Первенства Браславского района.
14:00 Начало старта Первенства Браславского района.
15:00 Начало старта 1 дня соревнований. Карта Заборные Гумны.
16:00 Награждение Первенства Браславского района.
20:30 Награждение групп МЖ10-18 по результатам 1 дня в центре соревнований (Окменица).

Карта

Заборные Гумны. Автор: Александр Михайлов. Масштаб 1:7500. Сечение рельефа 2,5 метра.

Местность

Рельеф ледникового происхождения с крутыми склонами. Перепад высот на склоне до 35 м. Дорожно-тропиночная сеть развита очень хорошо. Лес хорошей и средней проходимости. Болот мало. Болота и заболоченности залиты водой, проходимы.

Рекомендуется закрытая форма одежды.

Параметры дистанций

Группа	Длина, км	Кол-во КП
M10	1,5	6
M12	2	7
M14	3	12
M16	3,8	16
M18	5,4	18
M20	6,1	23
M21E	7,3	25
M21B	5,1	16
M35	6,4	22
M40	6,4	22
M45	6,1	23
M50	5,5	22
M55	5,1	16
M60	4,1	16
M65	4,1	16
M70	3,6	14
M75	2,5	11
M80	1,9	9
M85	1,9	9

Группа	Длина, км	Кол-во КП
Ж10	1,5	6
Ж12	1,7	6
Ж14	2,6	10
Ж16	3,1	13
Ж18	4	17
Ж20	4,1	16
Ж21E	6,1	23
Ж21B	3,6	14
Ж35	5,1	16
Ж40	5,1	16
Ж45	4,5	19
Ж50	4,1	16
Ж55	3,6	14
Ж60	3,6	14
Ж65	2,8	13
Ж70	2,5	11
Ж75	1,9	11
Ж80	1,9	9

Группа	Длина, км	Кол-во КП
Open1	6,4	22
Open2	5,4	18
Open3	3,1	13
Open4	2,3	7

Первенство Браслава

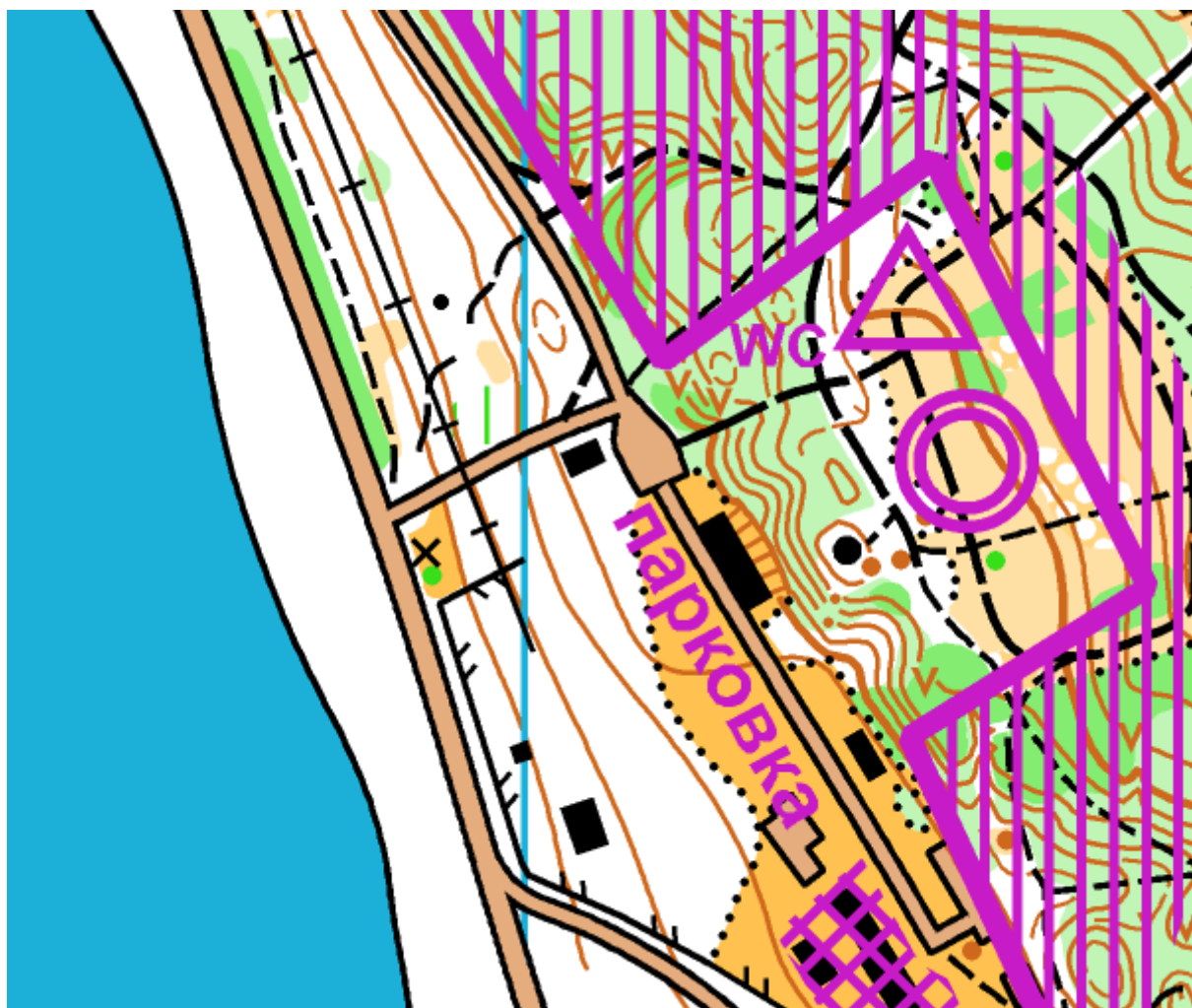
Группа	Длина, км	Кол-во КП
M12Ш	1,4	5
M14Ш	1,6	5
M16Ш	2,3	7
M18Ш	2,3	7
Ж12Ш	1,4	5
Ж14Ш	1,6	5
Ж16Ш	2,1	8
Ж18Ш	2,1	8

Контрольное время 2,5 часа.

Схема места старта 1 мая

Адрес: г. Браслав, ул. Дривятская, Лыжная трасса Дубки.

Координаты парковки 55.6226, 27.0663



Техническая информация 2 мая 2024, четверг

Программа дня

- 11:00 Начало старта 2 дня соревнований. Карта Окменица.
- 16:00-17:00 Время работы душа.
- 15:00 Срок подачи заявок на Супер-спринт.
- 18:00 Развлекательный старт. Супер-спринт.
- 20:00 Награждение групп МЖ10-18 по результатам 2 дня в центре соревнований (Окменица).

Карта

Окменица. Авторы: Сергей Воробей, Константин Бригинец.
Масштаб 1:10000 / 1:7500. Сечение рельефа 2,5 метра.

Местность

Местность среднепересечённая. Перепад высот на склоне до 20 м. Крутые склоны по берегам реки Окменица. Дорожно-тропиночная сеть развита в средней степени. Лес в основном хорошей и средней проходимости, есть труднопроходимые участки.

Много болот и заболоченностей. Многие болота залиты водой после зимы, но остаются проходимыми. Грунт под водой плотный.

Река Окменица преодолима во всех местах в районе соревнований. Глубина не более 0,5 метра.

Рекомендуется закрытая форма одежды.

Параметры дистанций

Группа	Длина, км	Кол-во КП	Масштаб
M10	1,4 (2,6)	5	1:7500
M12	2,8	8	1:7500
M14	4,4	13	1:7500
M16	6	15	1:7500
M18	8,4	24	1:10000
M20	8,9	24	1:10000
M21E	12,2	32	1:10000
M21B	6,5	21	1:7500
M35	9,3	27	1:10000
M40	9,3	27	1:10000
M45	8,9	24	1:10000
M50	8	23	1:10000
M55	6,5	21	1:7500
M60	5,3	20	1:7500
M65	5,3	20	1:7500
M70	4,6	15	1:7500
M75	3,5	12	1:7500
M80	2,6	10	1:7500
M85	2,6	10	1:7500

Группа	Длина, км	Кол-во КП	Масштаб
Ж10	1,4 (2,6)	5	1:7500
Ж12	2,6	10	1:7500
Ж14	4	11	1:7500
Ж16	4,9	14	1:7500
Ж18	6	15	1:7500
Ж20	6,9	22	1:7500
Ж21E	9,3	27	1:10000
Ж21B	4,6	15	1:7500
Ж35	6,8	20	1:7500
Ж40	6,8	20	1:7500
Ж45	5,3	20	1:7500
Ж50	5,3	20	1:7500
Ж55	4,6	15	1:7500
Ж60	4,6	15	1:7500
Ж65	4	12	1:7500
Ж70	3,5	12	1:7500
Ж75	2,6	10	1:7500
Ж80	2	8	1:7500
OPEN1	6,9	22	1:7500
OPEN2	4,9	14	1:7500
OPEN3	4	11	1:7500
OPEN4	2,6	10	1:7500

Контрольное время 4,5 часа.


Техническая информация 3 мая 2024, пятница

Программа дня

- 11:00 Срок подачи заявок на ночное ориентирование.
- 11:00 Начало старта 3 дня соревнований. Карта Окменица. Первенство Витебской области.
- 15:00-16:00 Время работы душа.
- 20:00 Награждение групп МЖ10-18 по результатам 3 дня в центре соревнований (Окменица).
- 21:30 Масстарт ночного ориентирования.

Карта

Окменица. Автор: Сергей Воробей. Масштаб 1:7500. Сечение рельефа 2,5 м.
Внимание! Для групп МЖ18 и старше карты без дорожной сети.



Местность

Местность среднепересечённая. Перепад высот на склоне до 20 м. Дорожно-тропиночная сеть развита в средней степени. Лес в основном хорошей и средней проходимости, есть труднопроходимые участки.

Есть болота и заболоченности. Многие болота залиты водой после зимы, но остаются проходимыми. Грунт под водой плотный.

Рекомендуется закрытая форма одежды.

Параметры дистанций

Группа	Длина, км	Кол-во КП
M10	1,1 (2,0)	5
M12	2,5	8
M14	3,2	12
M16	4	15
M18	4,6	19
M20	4,8	19
M21E	5,9	22
M21B	4,5	17
M35	5,3	20
M40	5,3	20
M45	4,8	18
M50	4,8	18
M55	4,5	17
M60	4	15
M65	4	15
M70	3,5	15
M75	2,4	13
M80	1,5	9
M85	1,5	9

Группа	Длина, км	Кол-во КП
Ж10	1,1 (2,0)	5
Ж12	2,5	7
Ж14	3	10
Ж16	3,6	15
Ж18	3,9	15
Ж20	4,4	17
Ж21E	5,3	20
Ж21B	3,5	15
Ж35	4,8	18
Ж40	4,8	18
Ж45	4	15
Ж50	3,5	15
Ж55	3,5	15
Ж60	3	13
Ж65	2,4	13
Ж70	2,4	13
Ж75	1,8	9
Ж80	1,5	9
OPEN1	5,9	22
OPEN2	4,6	19
OPEN3	3,2	12
OPEN4	2,5	8

Контрольное время 3 часа.

Техническая информация 4 мая 2024, суббота

Программа дня

- 10:00-16:00 Работа автобусного маршрута Окменица-Маяк.
Минимальный интервал движения 15 минут.
- 11:00 Начало старта 4 дня соревнований. Карта Гора Маяк.
Первенство Витебской области.
Этап юношеского рейтинга.
- 16:00-17:00 Время работы душа.
- 18:00 Награждение групп МЖ10-18 по результатам 4 дня.
- 18:15 Развлекательный старт. Ориент-Шоу.

Карта

Гора Маяк. Авторы: Сергей Воробей, Алексей Лабчевский.
Масштаб 1:7500. Сечение рельефа 2,5 метра.

Местность

Местность сильнопересечённая. Перепад высот на склоне до 44,7 м. Есть болота и заболоченности. Дорожно-тропиночная сеть развита слабо, в северной части имеется свежая сеть лесовывозных просек. Открытые склоны покрыты растительностью неудобной для бега. Лес разнообразной проходимости, есть колючая растительность и подрастающая крапива.

Рекомендуется закрытая форма одежды.

Параметры дистанций

Группа	Длина, км	Кол-во КП
M10	1,3	5
M12	2	8
M14	2,9	11
M16	3,9	11
M18	5	17
M20	5,8	18
M21E	7,2	22
M21B	5	17
M35	6,5	22
M40	6,5	22
M45	5,6	17
M50	5,6	17
M55	5	17
M60	4,5	14
M65	4,1	14
M70	3,6	14
M75	2,3	10
M80	2,1	9
M85	2,1	9

Группа	Длина, км	Кол-во КП
Ж10	1,3	5
Ж12	1,9	8
Ж14	2,2	9
Ж16	3,1	10
Ж18	4,3	14
Ж20	4,3	14
Ж21E	5,8	18
Ж21B	3,6	14
Ж35	5,6	17
Ж40	5,6	17
Ж45	4,5	14
Ж50	4,1	14
Ж55	3,6	14
Ж60	3,6	14
Ж65	3,1	10
Ж70	2,3	10
Ж75	2,1	9
Ж80	1,6	8
OPEN1	7,2	22
OPEN2	5	17
OPEN3	3,1	10
OPEN4	2,2	9

Контрольное время 3 часа.

Техническая информация 5 мая 2024, воскресенье

Программа дня

- 11:00 Начало старта 5 дня соревнований. Карта Окменица.
Этап республиканского юношеского рейтинга.
13:00-15:00 Время работы душа.
14:00-15:00 Награждение. Закрытие соревнований.

Карта

Окменица. Авторы: Сергей Воробей, Константин Бригинец.
Масштабы 1:10000 / 1:7500. Сечение рельефа 2,5 метра.

Местность

Местность среднепересечённая. Перепад высот на склоне до 20 м. Дорожно-тропиночная сеть развита в средней степени. Лес в основном хорошей и средней проходимости, есть труднопроходимые участки.

Много болот и заболоченностей. Многие болота залиты водой после зимы, но остаются проходимыми. Грунт под водой плотный.

Рекомендуется закрытая форма одежды.

Параметры дистанций

Группа	Длина, км	Кол-во КП	Масштаб
M10	1,2	5	1:7500
M12	2,3	7	1:7500
M14	4	12	1:7500
M16	6,1	21	1:10000
M18	7,2	24	1:10000
M20	7,2	24	1:10000
M21E	10,2	30	1:10000
M21B	6	22	1:10000
M35	8	28	1:10000
M40	8	28	1:10000
M45	7	25	1:10000
M50	7	25	1:10000
M55	6	22	1:10000
M60	5	18	1:10000
M65	4,6	16	1:10000
M70	4	16	1:10000
M75	3,1	11	1:7500
M80	2,4	11	1:7500
M85	1,9	9	1:7500

Группа	Длина, км	Кол-во КП	Масштаб
Ж10	1,2	5	1:7500
Ж12	2	7	1:7500
Ж14	3,4	11	1:7500
Ж16	4,2	12	1:7500
Ж18	5,9	23	1:10000
Ж20	5,9	23	1:10000
Ж21E	8	28	1:10000
Ж21B	4,6	16	1:10000
Ж35	7	25	1:10000
Ж40	7	25	1:10000
Ж45	5	18	1:10000
Ж50	5	18	1:10000
Ж55	4,6	16	1:10000
Ж60	4	16	1:10000
Ж65	3,5	12	1:7500
Ж70	3,1	11	1:7500
Ж75	2,4	11	1:7500
Ж80	1,9	9	1:7500
OPEN1	7,2	24	1:10000
OPEN2	4,2	12	1:7500
OPEN3	3,4	11	1:7500
OPEN4	2,3	7	1:7500

Контрольное время 4 часа.

Схема центра соревнований



Схема арены 4 мая, Гора Маяк



Координаты: 55.7195, 27.0528

Расстояние от центра соревнований (Окменица) до горы Маяк – 3 км.

Расстояние от финиша до старта 4 мая – 500 метров.

Транспорт

Самостоятельно.

4 мая соревнования проводятся в 3 км от центра соревнований. Будет организован бесплатный автобусный маршрут Окменица-Маяк к месту старта. Время работы автобуса с 10:00 до 16:00. Интервал движения не более 15 минут.

Питание

Самостоятельно.

Кафе "Струсянскі Прытулак" расположенное в 4 км от центра соревнований для участников Майской Многодневки предоставляет скидку 10%.

Развлекательный старт. 2 мая. Супер-спринт

Дистанция 5 КП, 1000 метров.

Масштаб карты 1:5000, сечение рельефа 2,5 метра.

К участию из числа подавших предварительную заявку отбирается 15 женщин и 15 мужчин по лучшей средней скорости показанной в 1 день соревнований. Срок подачи заявок **15:00 2 мая**.

Форма для заявки: <https://forms.gle/ca2JkXSQLhc5asfv7>

Старт по ночному ориентированию. 3 мая

Стартовый взнос – 5 рублей.

Для участия необходимо подать предварительную заявку до 11:00 3 мая.

Форма для заявки: <https://forms.gle/QpsxEA7SpKn5QEbo6>

Масштаб карты 1:7500, сечение рельефа 2,5 метра.

Масстарт в 21:30.

Соревнования проводятся по выбору. Контрольное время 30 минут.

Итоги подводятся по группам М16, М21, М45, Ж16, Ж21, Ж45.

Зачётное количество КП:

М16	М21	М45	Ж16	Ж21	Ж45
12	15	13	10	13	11

Развлекательный старт. 4 мая. Ориент-шоу

К участию приглашаются все желающие без предварительной заявки.

Итоги подводятся среди мужчин и женщин.

Соревнования проводятся в лабиринте и состоят из 3 раундов: тренировка, квалификация, финал. В финал отбираются 6 мужчин и 6 женщин. В финале старт раздельный.

Начало развлекательного старта 4 мая в 18:00.

Правила проживания в полевом лагере:

- Размещение в полевом лагере на туристической стоянке Окменица платное – 4 рубля за человека за сутки. Целевой взнос на оплату проживания можно сдать при регистрации. Собранные взносы будут перечислены в НП «Браславские Озёра».
- Пожалуйста, разводите костры с соблюдением техники пожарной безопасности. Просим перед разведением костра снять верхний слой почвы и закопать кострище перед отъездом.
- Отбой в 23:00. Шуметь, громко разговаривать, рубить и пилить дрова запрещено до 7:00.
- Запрещено выбрасывать мусор в лесу. В лагере расположены мусорные контейнеры.
- Питьевая вода – можно приобрести у организаторов 19 л. бутылки с питьевой водой. Стоимость воды 8 рублей. Залог за бутылку 20 рублей.
- Общественные дрова можно взять в центре соревнований.